







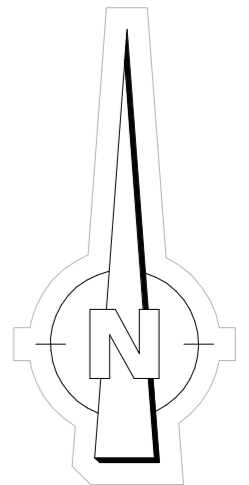


Legende

-  Vorbauort
-  Gemeindegrenzen
-  Flusskilometer
-  Altmühl
-  Trinkwasserschutzgebiete (festgesetzt)
-  Fauna-Flora-Habitat Gebiete
-  Festgesetztes Überschwemmungsgebiet (von 2014)
-  Biotopkartierung
-  Baudenkmäler
-  Bodendenkmäler



Altmühl
Hochwasserschutz Stegbruck



Nachdruck oder Vervielfältigung, auch auszugsweise, nur mit Genehmigung des Herausgebers.

Vorhabensträger: Freistaat Bayern vertreten durch das Wasserwirtschaftsamt Ansbach <small>Dürnerstraße 2, 91522 Ansbach, Tel.: (0981) 9503-0, Fax.: (0981) 9503-210, E-Mail: poststelle@wwa-an.bayern.de</small>	Anlage: 3.1	
	Plan-Nr.:	
Vorhaben: Hochwasserschutz Stegbruck Gewässer: Altmühl, Gew. I Ordnung Stadt: Herrieden Landkreis: Ansbach	Maßstab: 1:25.000	
	Planbezeichnung: Übersichtslageplan	
	entw. 10.2019	Böhmemann
	gez. 10.2019	Dietrich
	gepr. 10.2019	Kemmer-Schaller
Entwurfsverfasser:  Wasserwirtschaftsamt Ansbach 06.11.2019 Datum Keller, Behördenleiter		
<small>Geobasisdaten: © Bayerische Vermessungsverwaltung (Darstellung der Flurkarte als Eigentumsnachweis nicht geeignet) Blattgröße: 420 x 594mm</small>		