

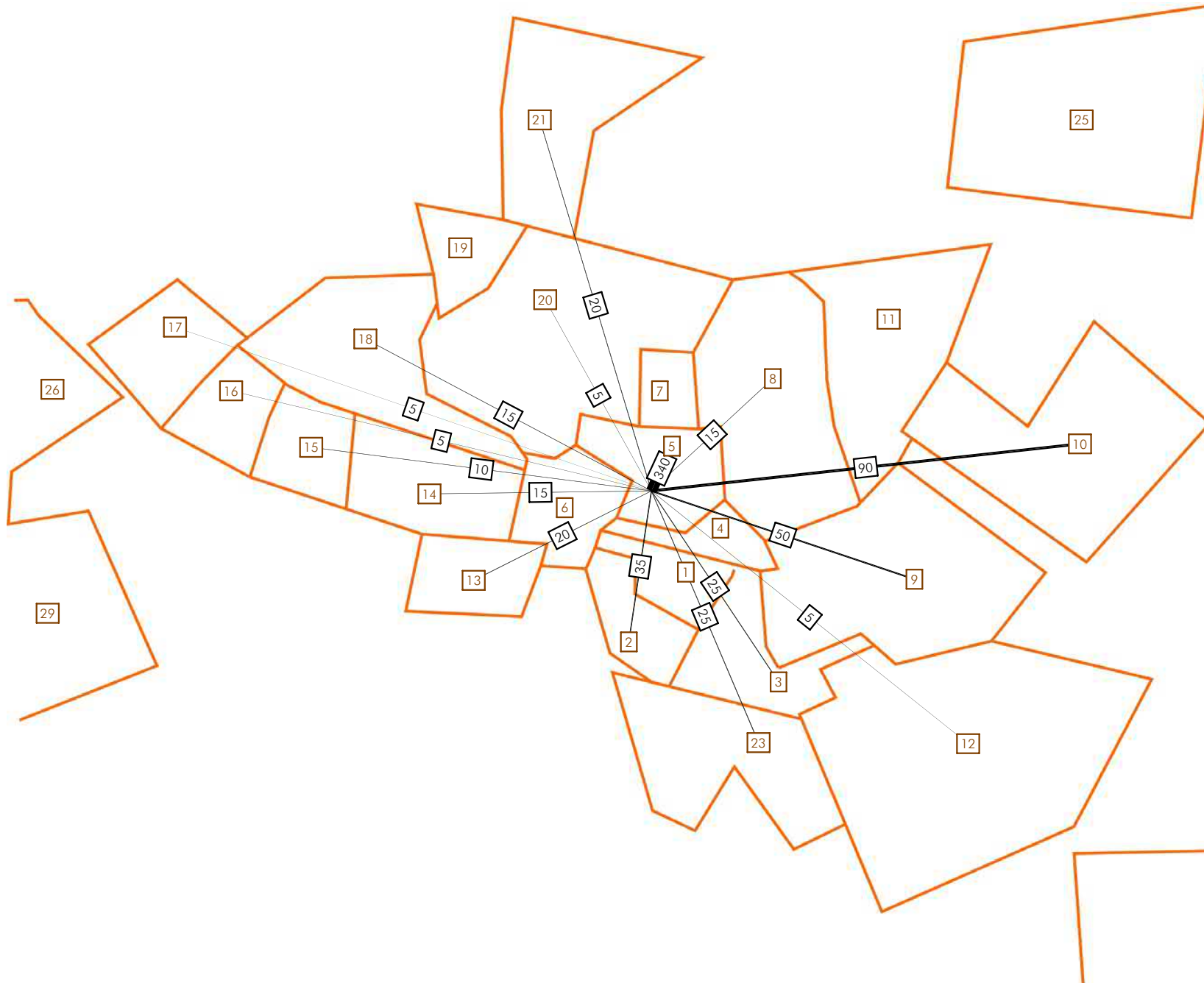
Bezeichnungen der Verkehrszellen:

- 1 Altstadt Nord
- 2 Altstadt Mitte
- 3 Altstadt Ost
- 4 Münchner Straße
- 5 Schulzentrum
- 6 Ansbacher Straße Süd
- 7 Freibad, Hallenbad
- 8 Bayernring
- 9 Industriestraße
- 10 Schrotfeld 1 - 3
- 11 Pfr.-Speinle-Straße
- 12 Küchen Schüller
- 13 Neunstettener Straße
- 14 Sudetenstraße
- 15 Melker Straße
- 16 Dombühler Straße
- 17 Auracher Straße
- 18 Königsberger Straße
- 19 Burgerfeld
- 20 Ansbacher Straße
- 21 Schernberg
- 23 Altmühlwiesen
- 26 Mühlbruck

**17.1 Binnenverkehr Kfz/24 h
- Zelle 2 -**

24

Datengrundlage:
Haushaltsbefragung vom 5.11.2019



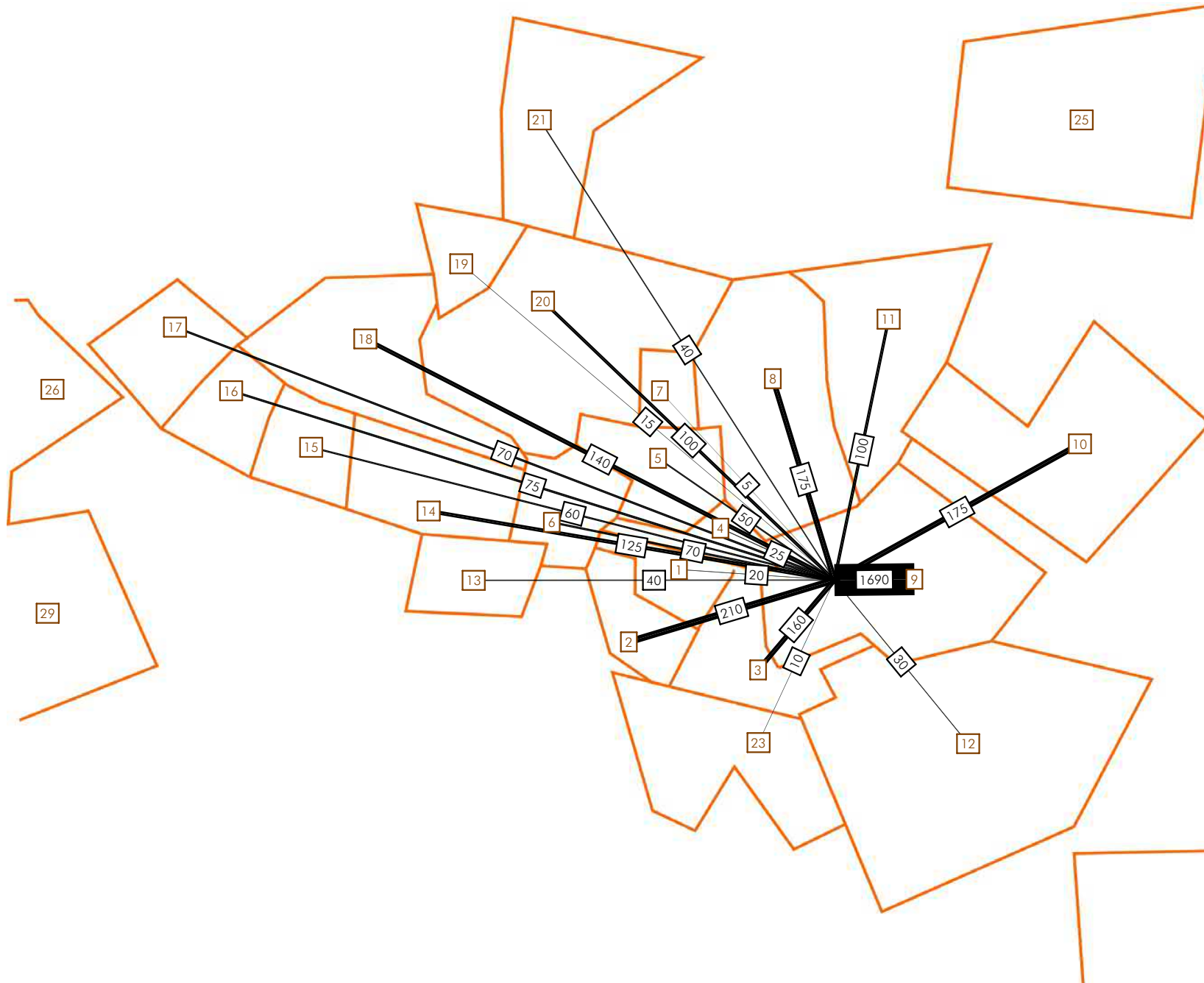
Bezeichnungen der Verkehrszellen:

- 1 Altstadt Nord
- 2 Altstadt Mitte
- 3 Altstadt Ost
- 4 Münchner Straße
- 5 Schulzentrum
- 6 Ansbacher Straße Süd
- 7 Freibad, Hallenbad
- 8 Bayernring
- 9 Industriestraße
- 10 Schrotfeld 1 - 3
- 11 Pfr.-Speinle-Straße
- 12 Küchen Schüller
- 13 Neunstettener Straße
- 14 Sudetenstraße
- 15 Melker Straße
- 16 Dombühler Straße
- 17 Auracher Straße
- 18 Königsberger Straße
- 19 Bürgerfeld
- 20 Ansbacher Straße
- 21 Schernberg
- 23 Altmühlwiesen
- 26 Mühlbruck

**17.3 Binnenverkehr Kfz/24 h
- Zelle 5 -**

24

Datengrundlage:
Haushaltsbefragung vom 5.11.2019



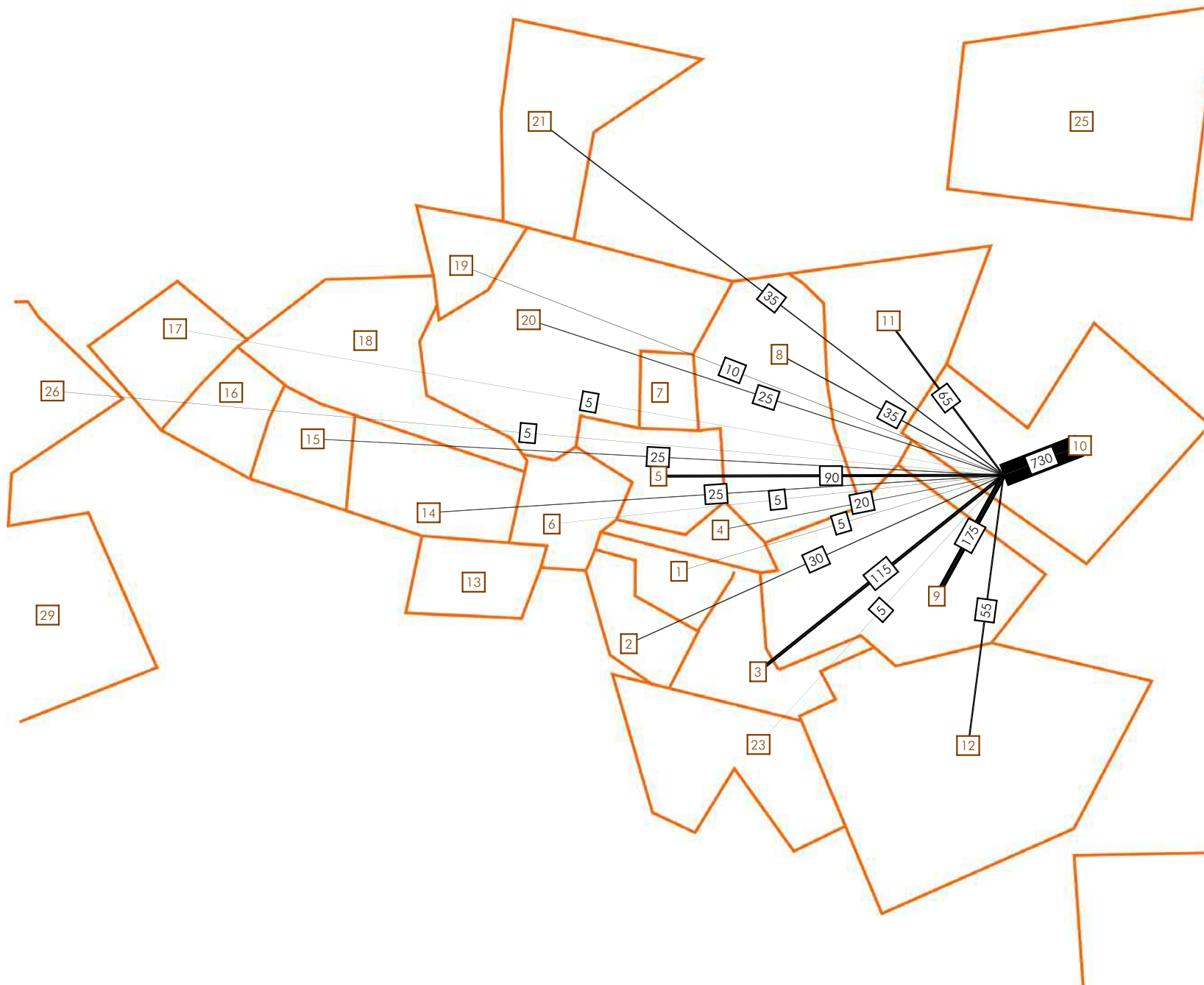
Bezeichnungen der Verkehrszellen:

- 1 Altstadt Nord
- 2 Altstadt Mitte
- 3 Altstadt Ost
- 4 Münchner Straße
- 5 Schulzentrum
- 6 Ansbacher Straße Süd
- 7 Freibad, Hallenbad
- 8 Bayernring
- 9 Industriestraße
- 10 Schrotfeld 1 - 3
- 11 Pfr.-Speinle-Straße
- 12 Küchen Schüller
- 13 Neunstettener Straße
- 14 Sudetenstraße
- 15 Melker Straße
- 16 Dombühler Straße
- 17 Auracher Straße
- 18 Königsberger Straße
- 19 Burgerfeld
- 20 Ansbacher Straße
- 21 Schernberg
- 23 Altmühlwiesen
- 26 Mühlbruck

**17.4 Binnenverkehr Kfz/24 h
- Zelle 9 -**

24

Datengrundlage:
Haushaltsbefragung vom 5.11.2019



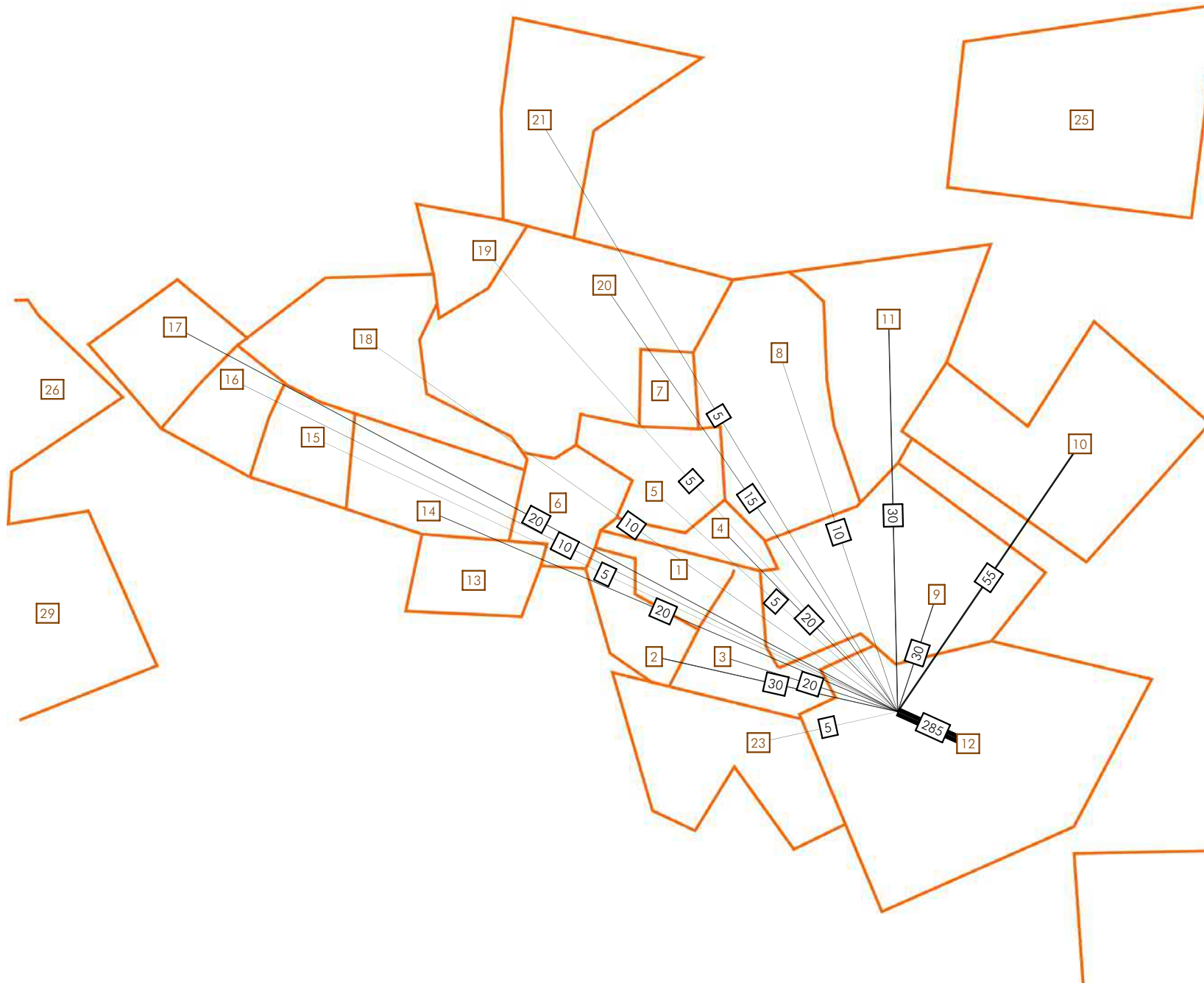
Bezeichnungen der Verkehrszellen:

- 1 Altstadt Nord
- 2 Altstadt Mitte
- 3 Altstadt Ost
- 4 Münchner Straße
- 5 Schulzentrum
- 6 Ansbacher Straße Süd
- 7 Freibad, Hallenbad
- 8 Bayernring
- 9 Industriestraße
- 10 Schrotfeld 1 - 3
- 11 Pfr.-Speinle-Straße
- 12 Küchen Schüller
- 13 Neunstettener Straße
- 14 Sudetenstraße
- 15 Melker Straße
- 16 Dombühler Straße
- 17 Auracher Straße
- 18 Königsberger Straße
- 19 Bürgerfeld
- 20 Ansbacher Straße
- 21 Schernberg
- 23 Altmühlwiesen
- 26 Mühlbruck

**17.5 Binnenverkehr Kfz/24 h
- Zelle 10 -**

24

Datengrundlage:
Haushaltsbefragung vom 5.11.2019



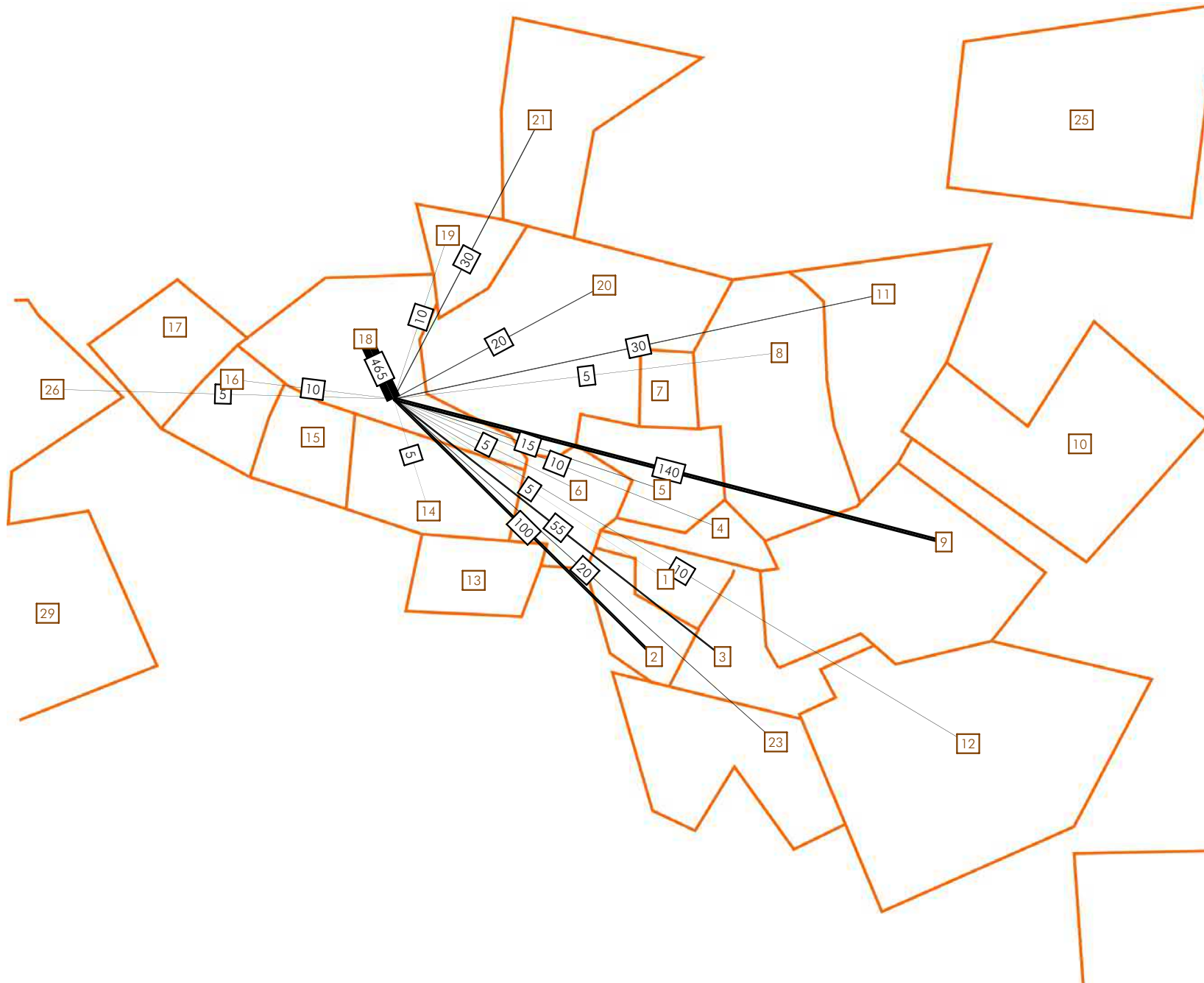
Bezeichnungen der Verkehrszellen:

- 1 Altstadt Nord
- 2 Altstadt Mitte
- 3 Altstadt Ost
- 4 Münchner Straße
- 5 Schulzentrum
- 6 Ansbacher Straße Süd
- 7 Freibad, Hallenbad
- 8 Bayernring
- 9 Industriestraße
- 10 Schrofelfeld 1 - 3
- 11 Pfr.-Speinle-Straße
- 12 Küchen Schüller
- 13 Neunstettener Straße
- 14 Sudetenstraße
- 15 Melker Straße
- 16 Dombühler Straße
- 17 Auracher Straße
- 18 Königsberger Straße
- 19 Burgerfeld
- 20 Ansbacher Straße
- 21 Schernberg
- 23 Altmühlwiesen
- 26 Mühlbruck

**17.6 Binnenverkehr Kfz/24 h
- Zelle 12 -**

24

Datengrundlage:
Haushaltsbefragung vom 5.11.2019



Bezeichnungen der Verkehrszellen:

- 1 Altstadt Nord
- 2 Altstadt Mitte
- 3 Altstadt Ost
- 4 Münchner Straße
- 5 Schulzentrum
- 6 Ansbacher Straße Süd
- 7 Freibad, Hallenbad
- 8 Bayernring
- 9 Industriestraße
- 10 Schrotfeld 1 - 3
- 11 Pfr.-Speinle-Straße
- 12 Küchen Schüller
- 13 Neunstettener Straße
- 14 Sudetenstraße
- 15 Melker Straße
- 16 Dombühler Straße
- 17 Auracher Straße
- 18 Königsberger Straße
- 19 Burgerfeld
- 20 Ansbacher Straße
- 21 Schernberg
- 23 Altmühlwiesen
- 26 Mühlbruck

**17.7 Binnenverkehr Kfz/24 h
- Zelle 18 -**

24

Datengrundlage:
Haushaltsbefragung vom 5.11.2019



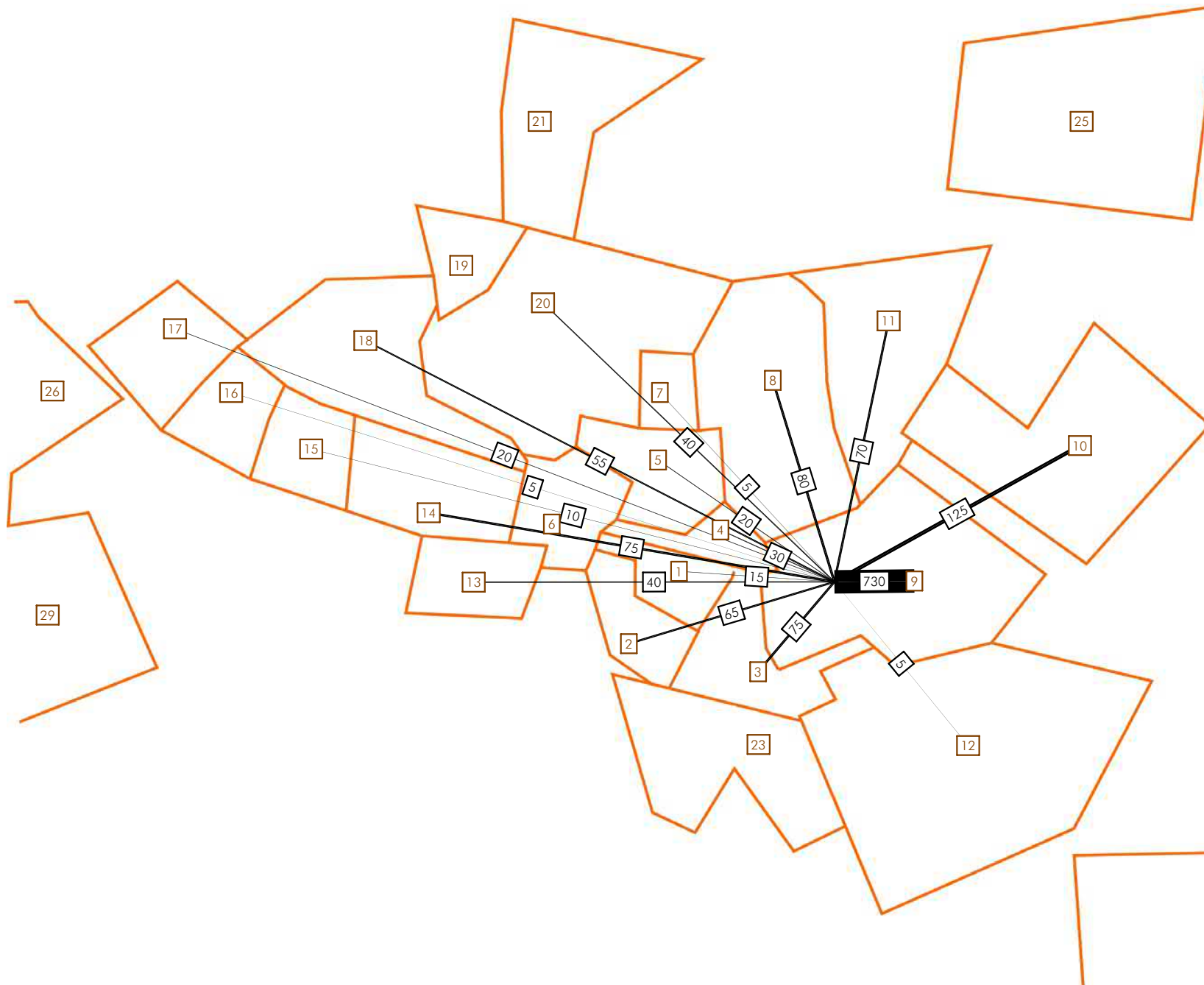
Bezeichnungen der Verkehrszellen:

- 1 Altstadt Nord
- 2 Altstadt Mitte
- 3 Altstadt Ost
- 4 Münchner Straße
- 5 Schulzentrum
- 6 Ansbacher Straße Süd
- 7 Freibad, Hallenbad
- 8 Bayernring
- 9 Industriestraße
- 10 Schrotfeld 1 - 3
- 11 Pfr.-Speinle-Straße
- 12 Küchen Schüller
- 13 Neunstettener Straße
- 14 Sudetenstraße
- 15 Melker Straße
- 16 Dombühler Straße
- 17 Auracher Straße
- 18 Königsberger Straße
- 19 Bürgerfeld
- 20 Ansbacher Straße
- 21 Schernberg
- 23 Altmühlwiesen
- 26 Mühlbruck

**18.3 Binnenverkehr Rad/24 h
- Zelle 5-**

24

Datengrundlage:
Haushaltsbefragung vom 5.11.2019



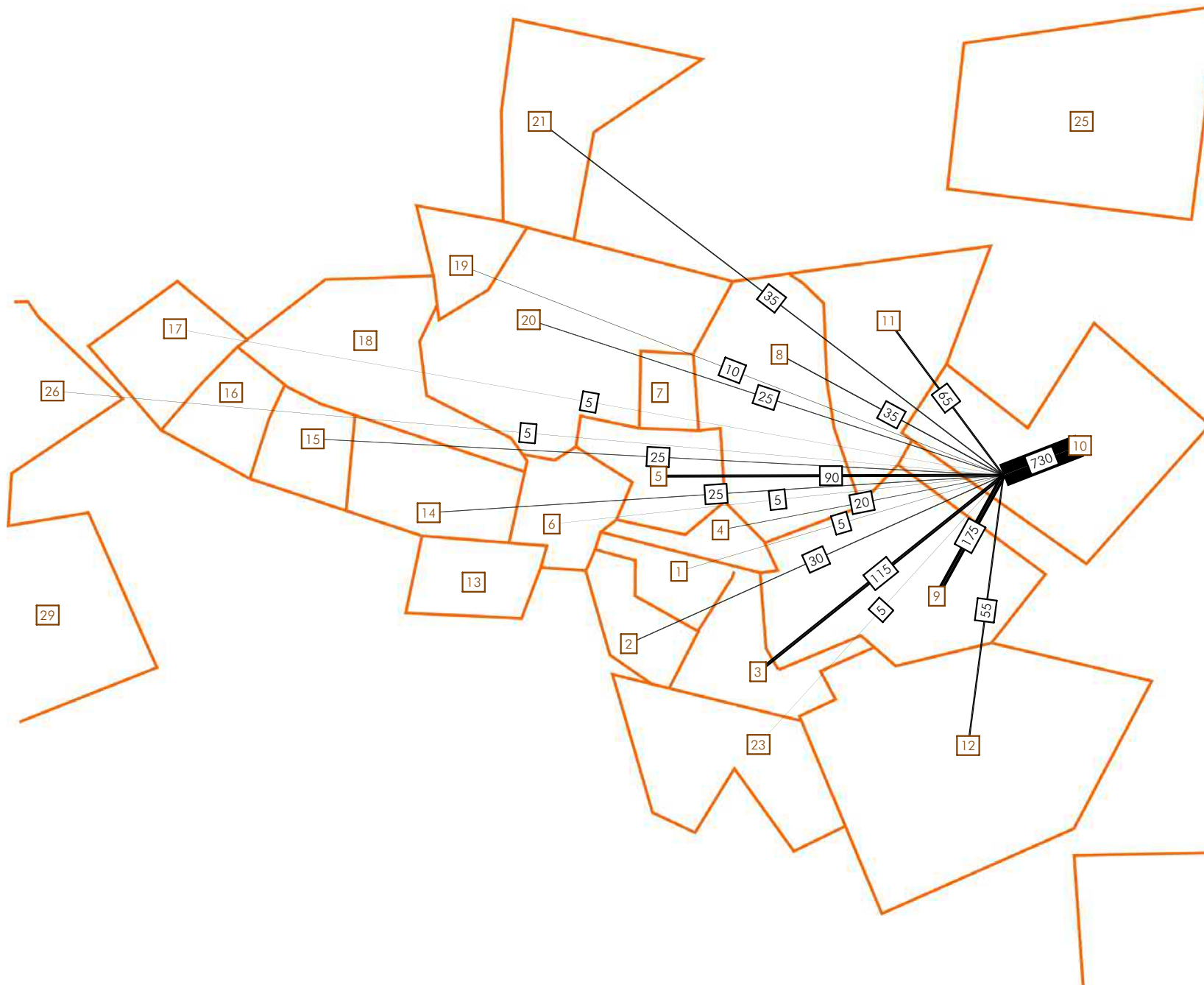
Bezeichnungen der Verkehrszellen:

- 1 Altstadt Nord
- 2 Altstadt Mitte
- 3 Altstadt Ost
- 4 Münchner Straße
- 5 Schulzentrum
- 6 Ansbacher Straße Süd
- 7 Freibad, Hallenbad
- 8 Bayernring
- 9 Industriestraße
- 10 Schrotfeld 1 - 3
- 11 Pfr.-Speinle-Straße
- 12 Küchen Schüller
- 13 Neunstettener Straße
- 14 Sudetenstraße
- 15 Melker Straße
- 16 Dombühler Straße
- 17 Auracher Straße
- 18 Königsberger Straße
- 19 Bürgerfeld
- 20 Ansbacher Straße
- 21 Schernberg
- 23 Altmühlwiesen
- 26 Mühlbruck

**18.4 Binnenverkehr Rad/24 h
- Zelle 9 -**

24

Datengrundlage:
Haushaltsbefragung vom 5.11.2019



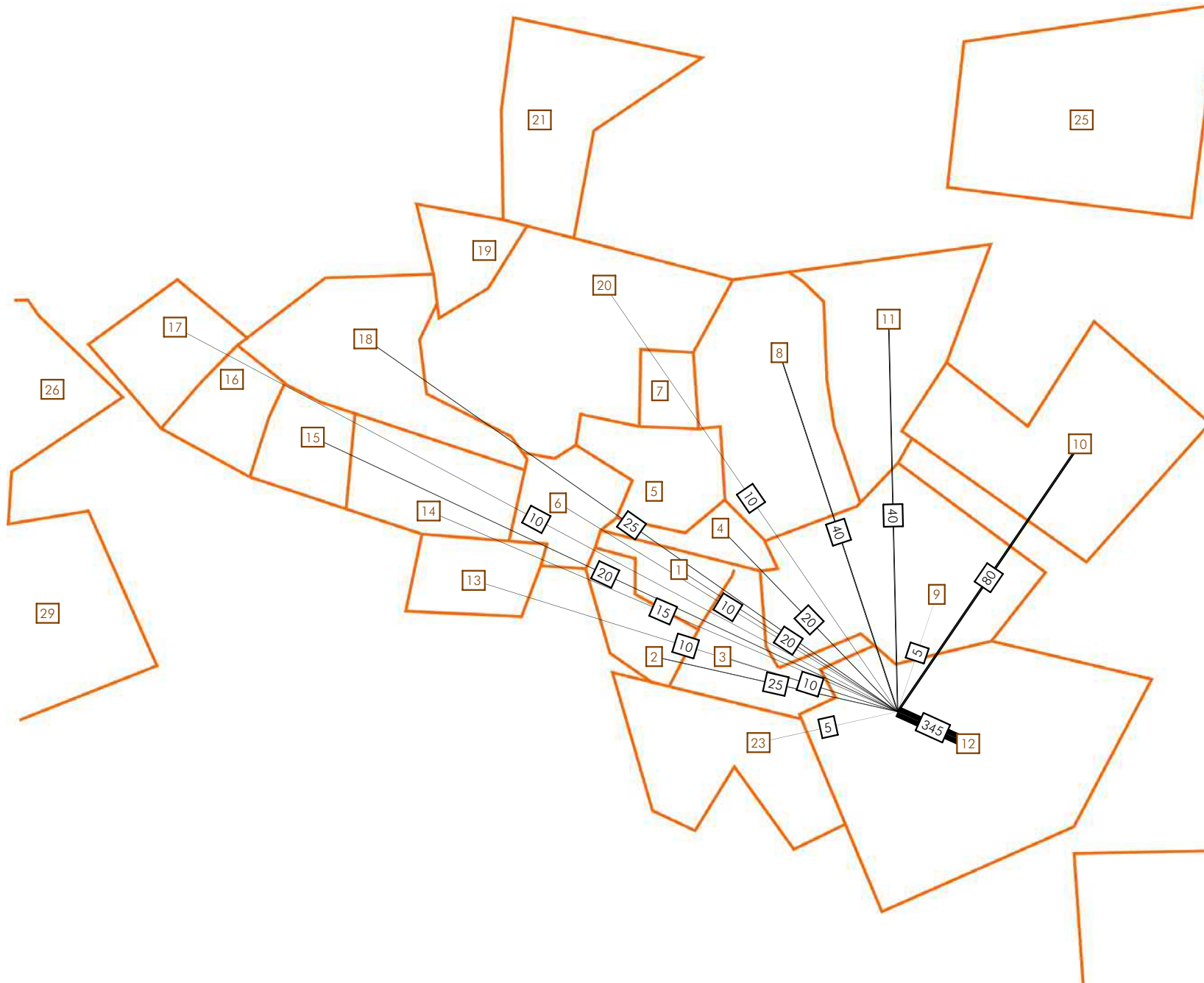
Bezeichnungen der Verkehrszellen:

- 1 Altstadt Nord
- 2 Altstadt Mitte
- 3 Altstadt Ost
- 4 Münchner Straße
- 5 Schulzentrum
- 6 Ansbacher Straße Süd
- 7 Freibad, Hallenbad
- 8 Bayernring
- 9 Industriestraße
- 10 Schrotfeld 1 - 3
- 11 Pfr.-Speinle-Straße
- 12 Küchen Schüller
- 13 Neunstettener Straße
- 14 Sudetenstraße
- 15 Melker Straße
- 16 Dombühler Straße
- 17 Auracher Straße
- 18 Königsberger Straße
- 19 Burgerfeld
- 20 Ansbacher Straße
- 21 Schernberg
- 23 Altmühlwiesen
- 26 Mühlbruck

**18.5 Binnenverkehr Rad/24 h
- Zelle 10 -**

24

Datengrundlage:
Haushaltsbefragung vom 5.11.2019



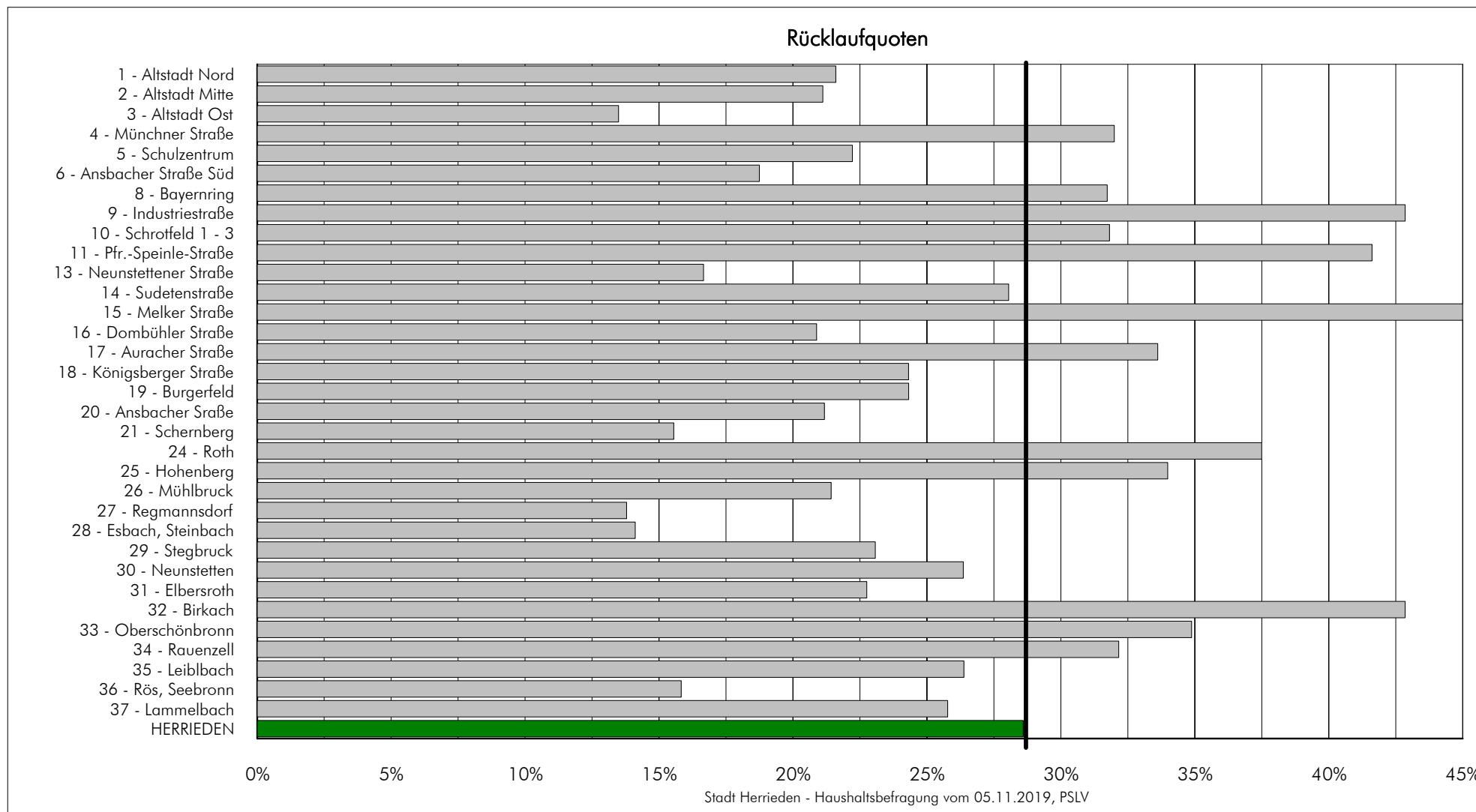
Bezeichnungen der Verkehrszellen:

- 1 Altstadt Nord
- 2 Altstadt Mitte
- 3 Altstadt Ost
- 4 Münchner Straße
- 5 Schulzentrum
- 6 Ansbacher Straße Süd
- 7 Freibad, Hallenbad
- 8 Bayernring
- 9 Industriestraße
- 10 Schrofelfeld 1 - 3
- 11 Pfr.-Speinle-Straße
- 12 Küchen Schüller
- 13 Neunstettener Straße
- 14 Sudetenstraße
- 15 Melker Straße
- 16 Dombühler Straße
- 17 Auracher Straße
- 18 Königsberger Straße
- 19 Burgerfeld
- 20 Ansbacher Straße
- 21 Schernberg
- 23 Altmühlwiesen
- 26 Mühlbruck

**18.6 Binnenverkehr Rad/24 h
- Zelle 12 -**

24

Datengrundlage:
Haushaltsbefragung vom 5.11.2019

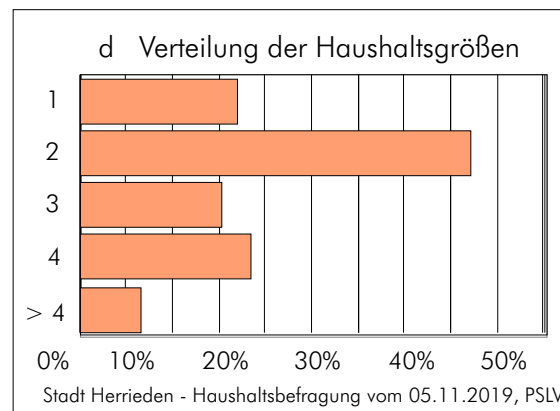
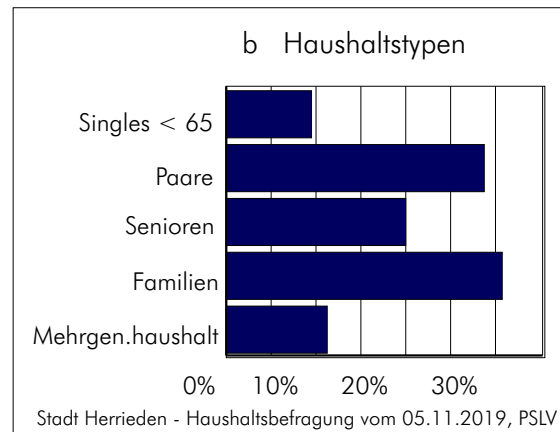
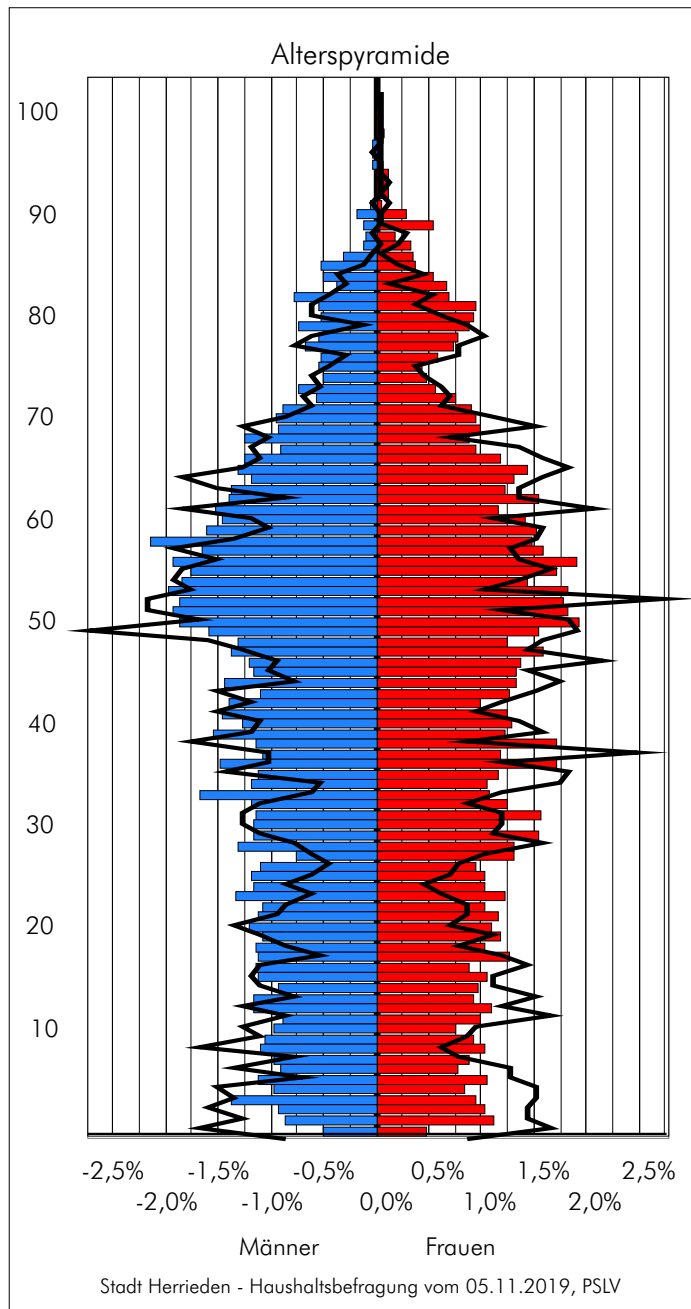


In einigen Verkehrszellen leben keine Einwohner, daher sind diese Zellen ausgeblendet.

Die Zelleneinteilung ist auch in Abb. 7 enthalten.

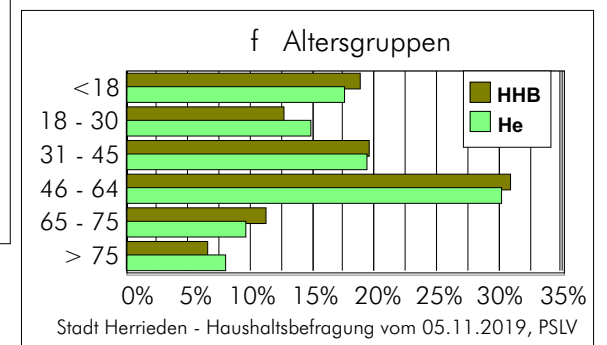
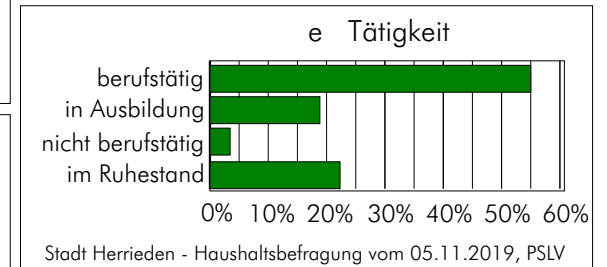
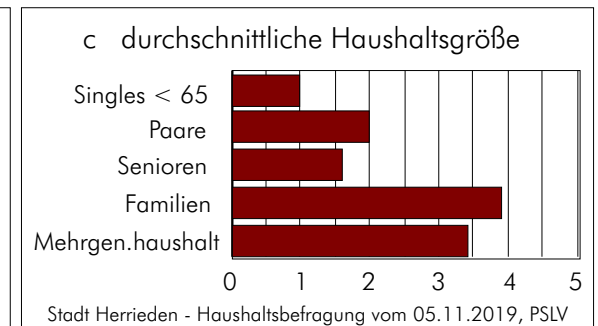
22 Haushaltsbefragung - Rücklaufquoten -

Grundlage: Haushaltsbefragung
vom 05.11.2019



zu a: Die Balken stellen die Verteilung in Herrieden insgesamt dar, die Linien beziehen sich auf den Rücklauf aus der Haushaltsbefragung.

zu b: Als Seniorenhaushalte wurden alle definiert, in denen jedes Haushaltsmitglied mindestens 65 Jahre alt ist. Mehrgenerationenhaushalte können Familien mit erwachsenen Kindern sein oder auch mit Kindern unter 18 und gleichzeitig mindestens einem Haushaltsmitglied über 65. Eine exakte Grenzziehung ist nicht immer möglich, da es sich z. B. bei einem Zweipersonenhaushalt im Alter von 50 und 30 auch um Mutter und Sohn handeln kann. Singles über 65 wurden den Senioren zugeordnet.

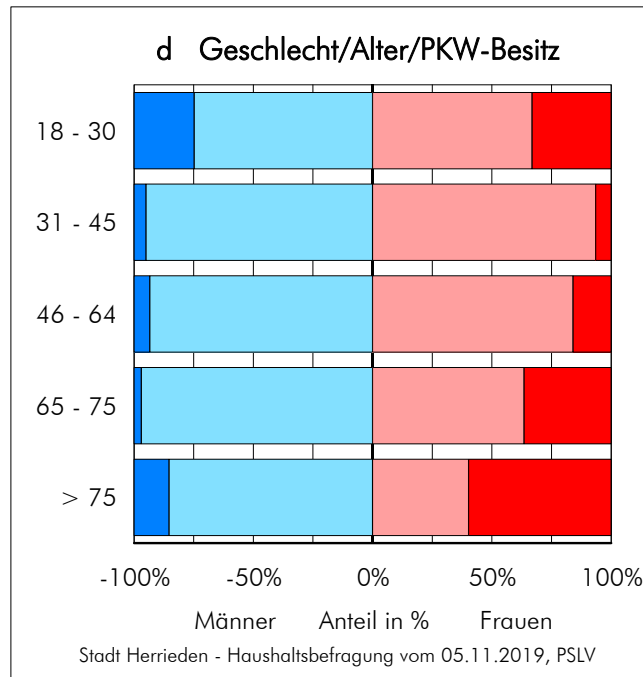
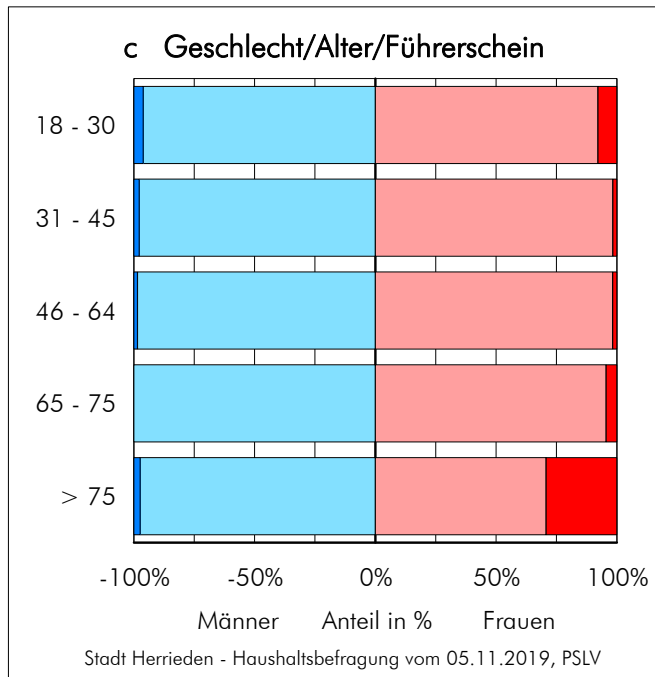
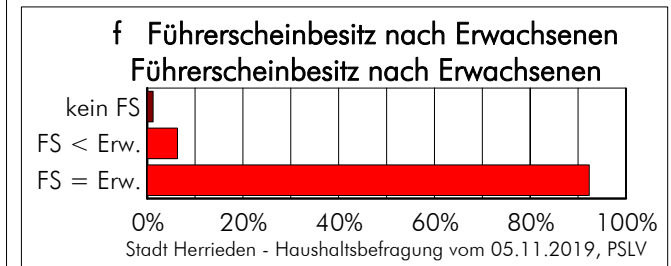
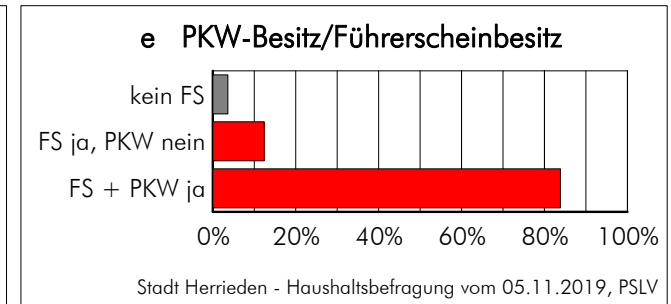
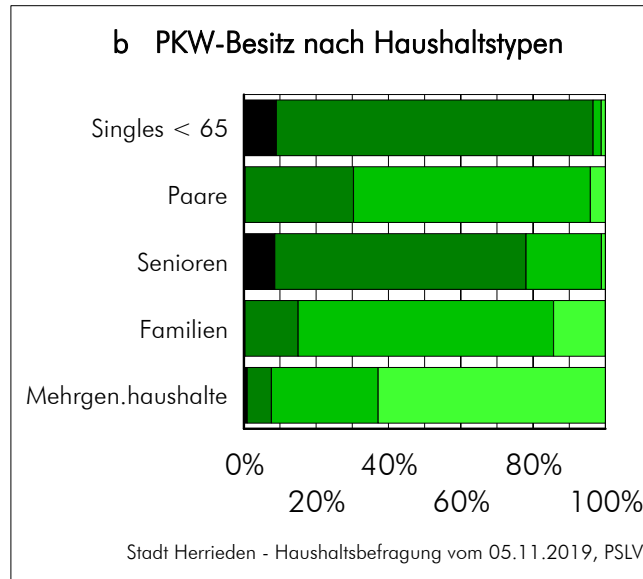
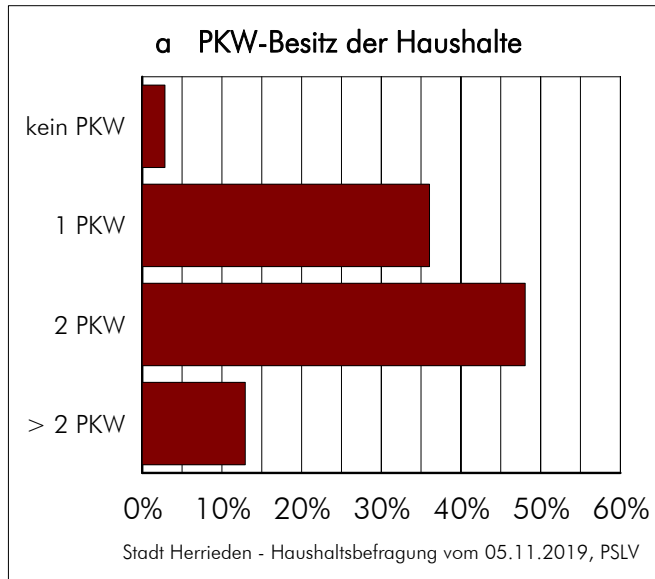


zu d: die durchschnittliche Haushaltsgröße beträgt 2,57 Personen

zu f: HHB = Haushaltsbefragung

23 Haushaltsbefragung - Repräsentativität -

Grundlage: Haushaltsbefragung vom 05.11.2019

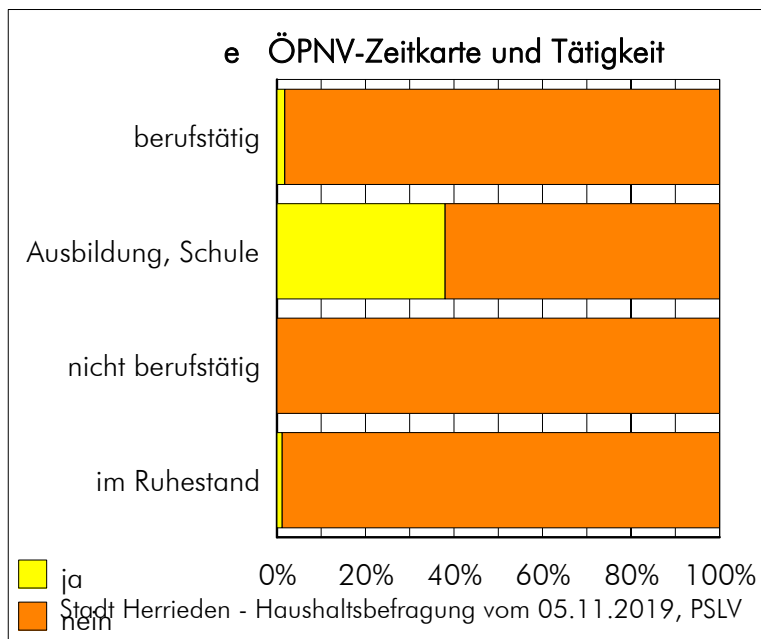
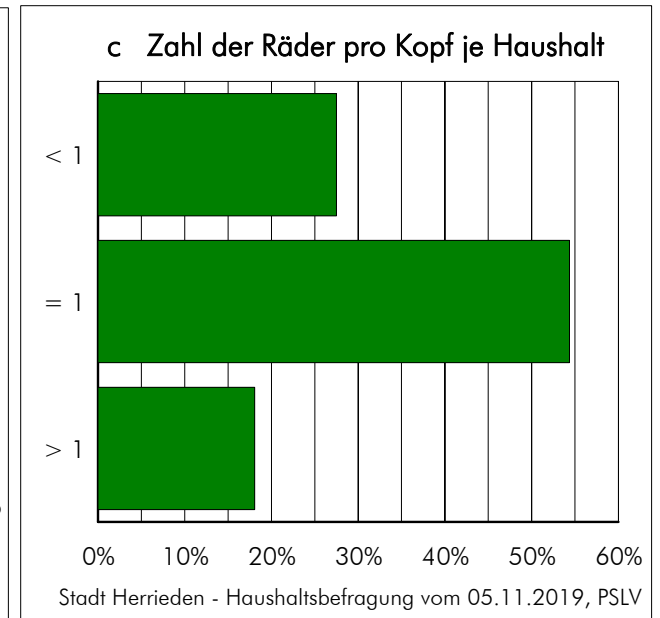
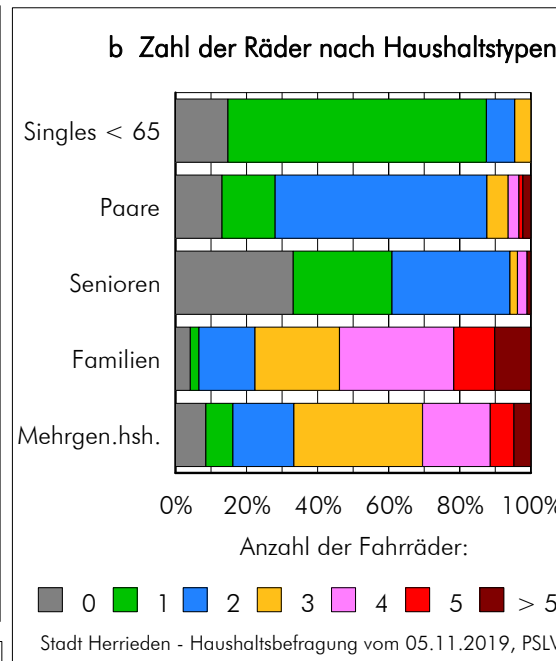
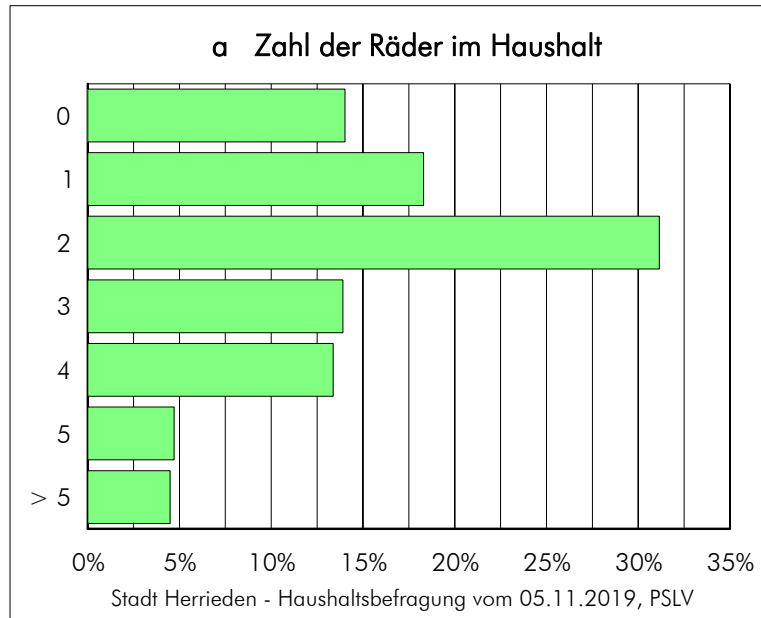


- zu b:
 - kein PKW
 - 1 PKW
 - 2 PKW
 - > 2 PKW
- zu c:
 - PKW bzw. FS vorhanden
 - kein PKW bzw. FS vorhanden
- und d:

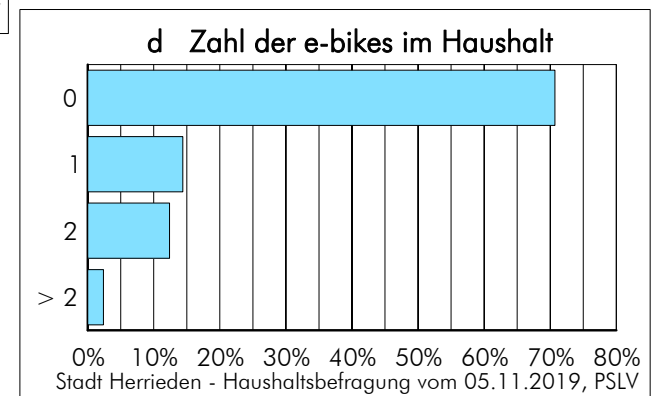
- zu e: hier sind nur Personen ab 18 Jahren einbezogen worden
- zu f: nur in wenigen Haushalten hat überhaupt niemand oder zumindest nicht jeder einen Führerschein, meistens hat jeder Erwachsene eine Fahrerlaubnis.

24 Haushaltsbefragung - PKW-Verfügbarkeit -

Grundlage: Haushaltsbefragung vom 05.11.2019

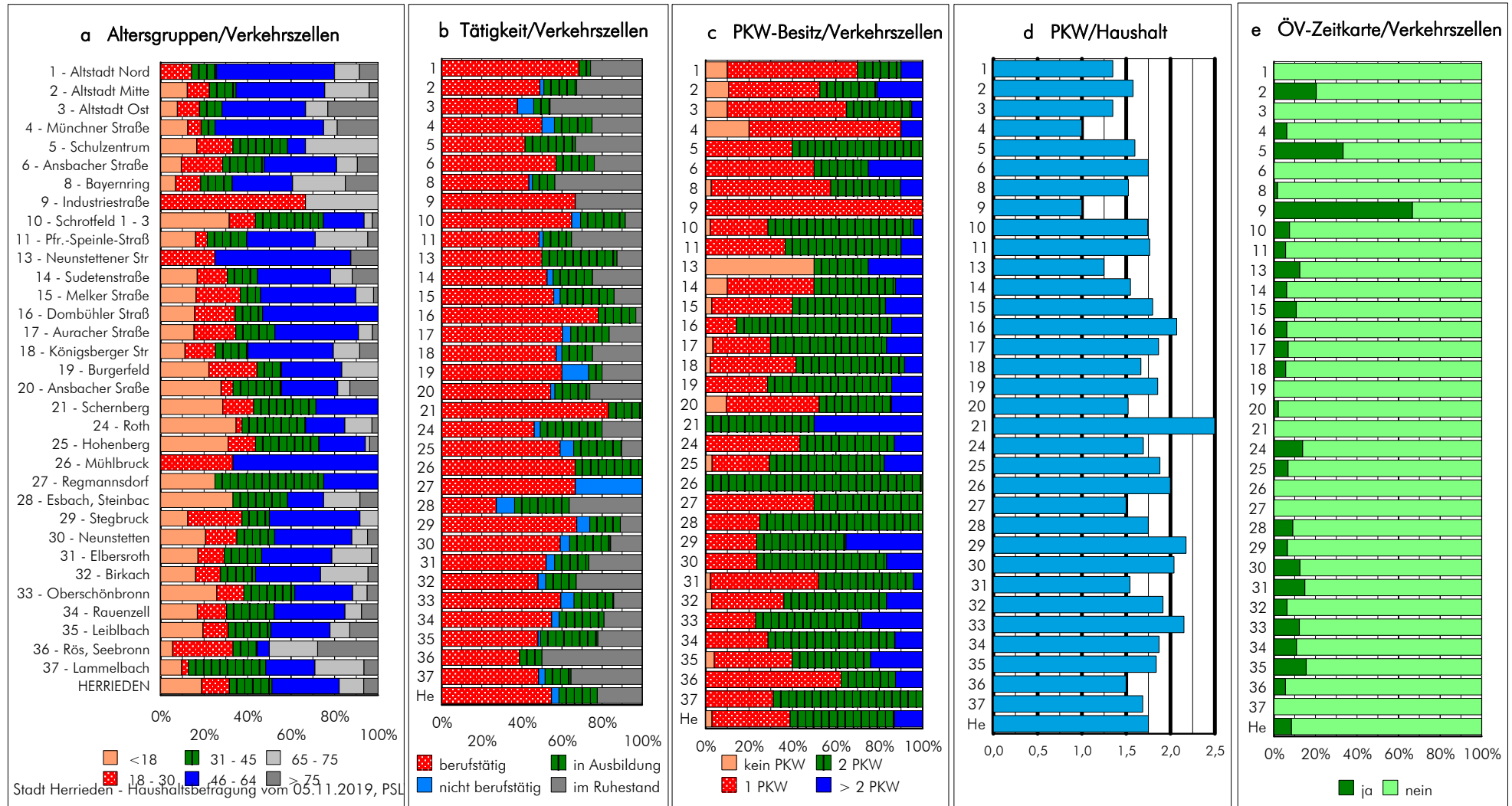


zu e:
von den 2.234 erfassten Haushaltsmitgliedern sind 190 im Besitz einer Zeitkarte für den ÖPNV.



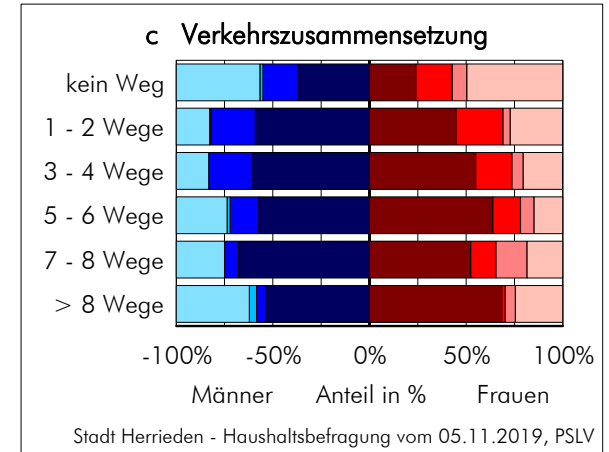
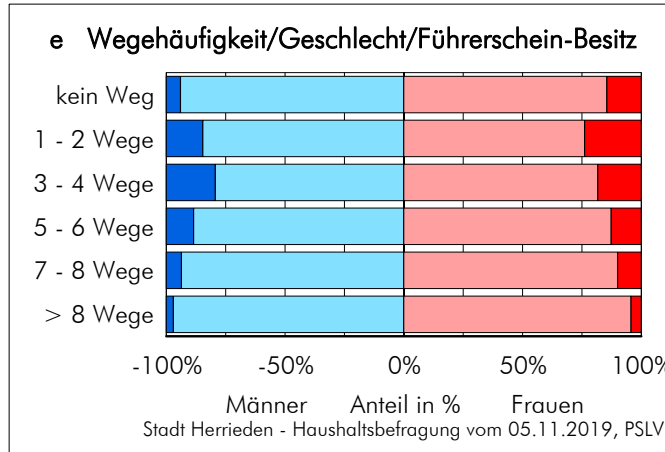
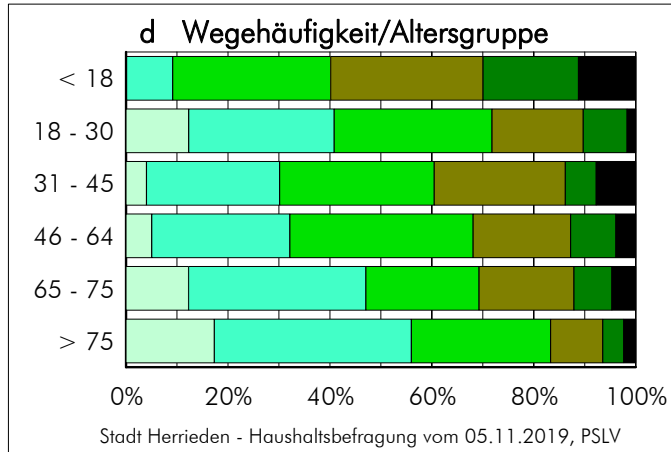
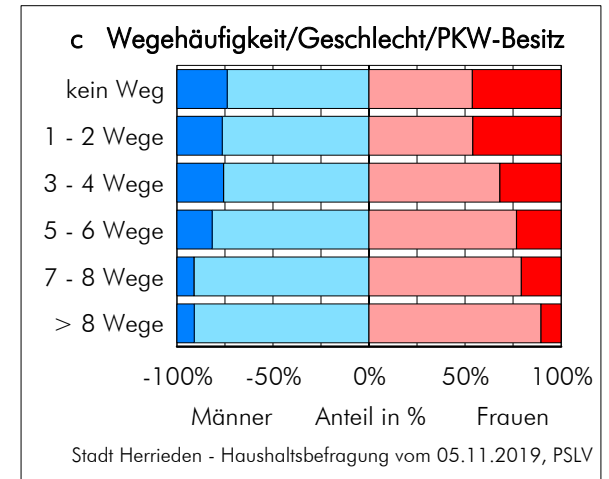
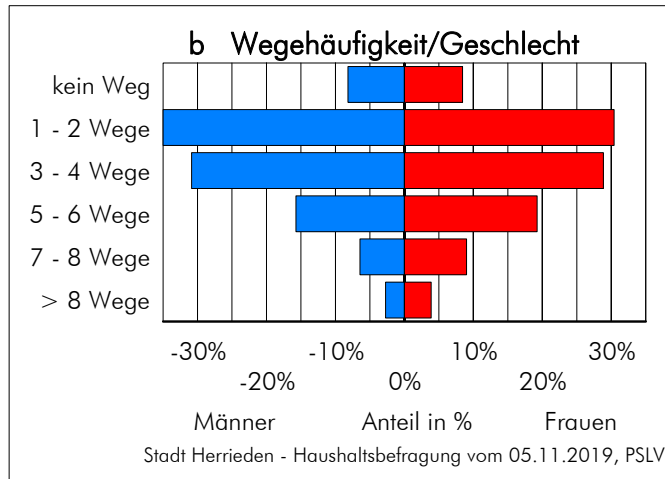
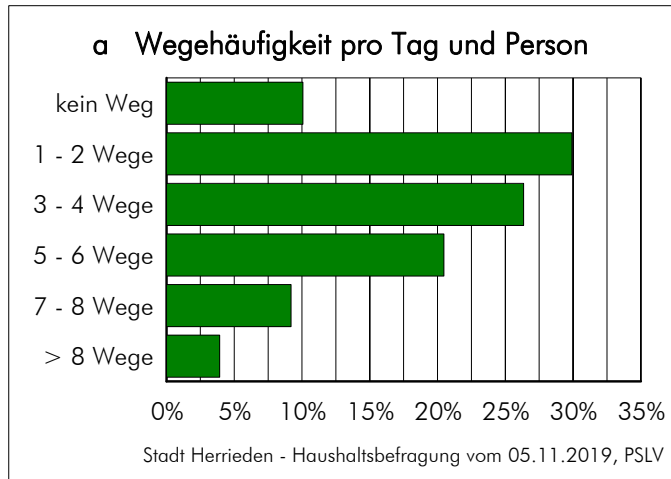
25 Haushaltsbefragung - Fahrradbesitz und ÖPNV-Zeitkartenbesitz -

Grundlage: Haushaltsbefragung vom 05.11.2019



**26 Haushaltsbefragung
- Sozioökonomische Merkmale
nach Verkehrszellen -**

Grundlage: Haushaltsbefragung
vom 05.11.2019



zu c dunkelblau bzw. -rot kein PKW bzw. FS vorhanden, bei c nur Führerscheinbesitzer ausgewertet

und e: hellblau bzw. hellrot PKW bzw. FS vorhanden

zu d:

kein Weg	5 - 6 Wege
1 - 2 Wege	7 - 8 Wege
3 - 4 Wege	> 8 Wege

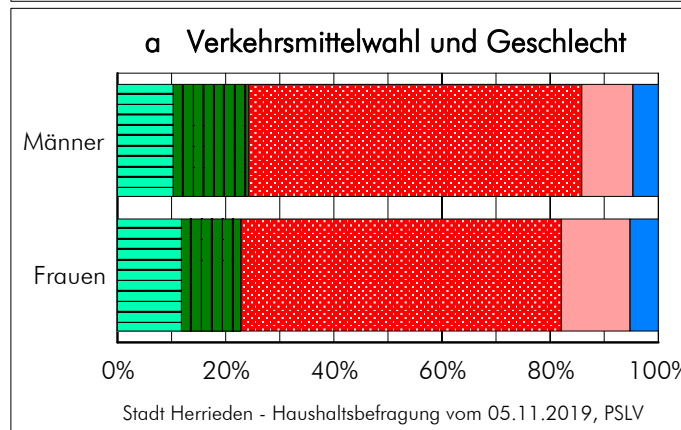
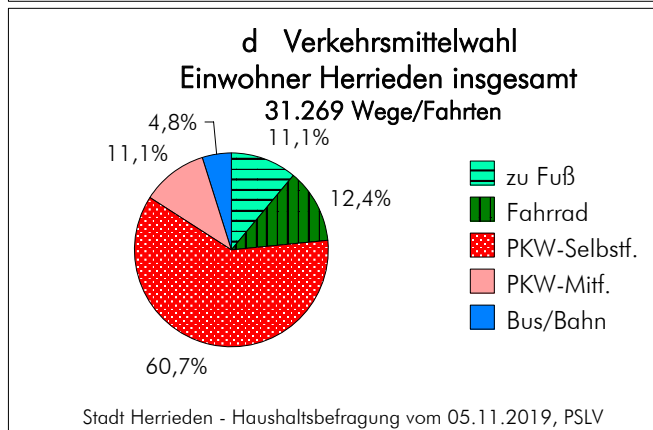
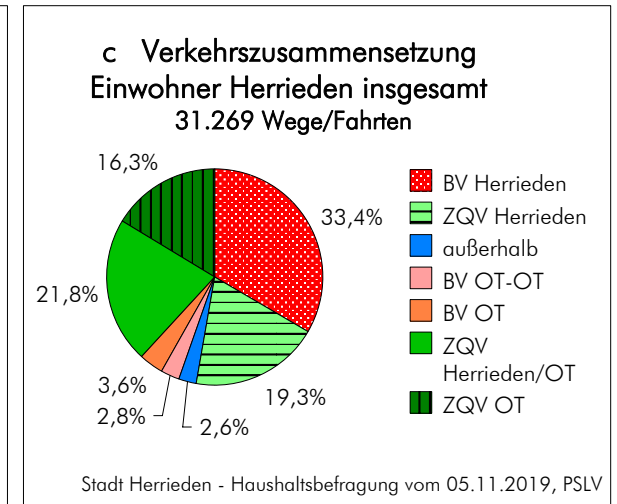
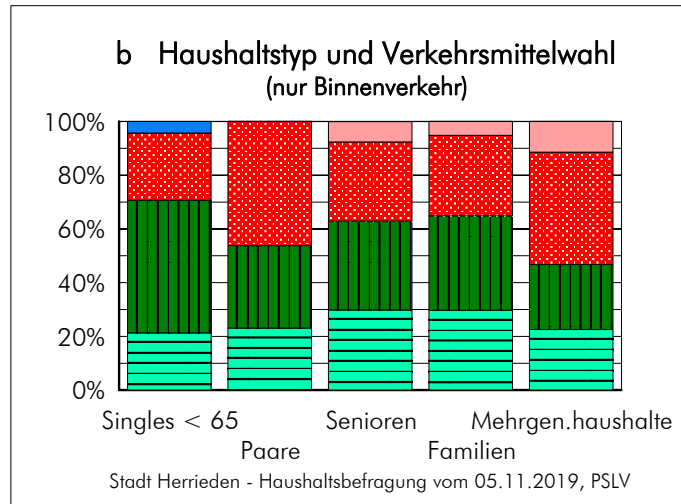
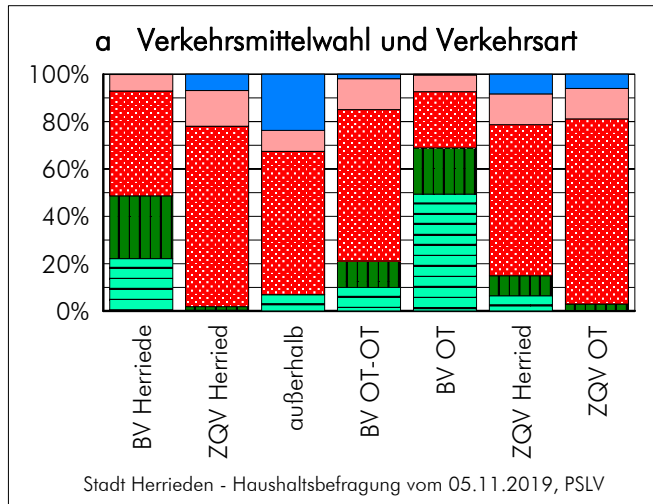
zu f:

berufstätig	berufstätig
nicht berufst.	nicht berufst.
Ausbildung	Ausbildung
Ruhestand	Ruhestand

zu a: die mittlere Wegehäufigkeit beträgt 3,7 Wege bzw. Fahrten/Kopf und Tag

27 Haushaltsbefragung - Wegehäufigkeit -

Grundlage: Haushaltsbefragung vom 05.11.2019



zu a, b und e:
Legende wie in d

zu a und c:
BV = Binnenverkehr
ZQV = Ziel-/Quellverkehr (über Gem.grenze hinaus)
OT = Ortsteile
BV OT-OT = zwischen den Ortsteilen
BV OT = innerhalb der jew. Ortsteile

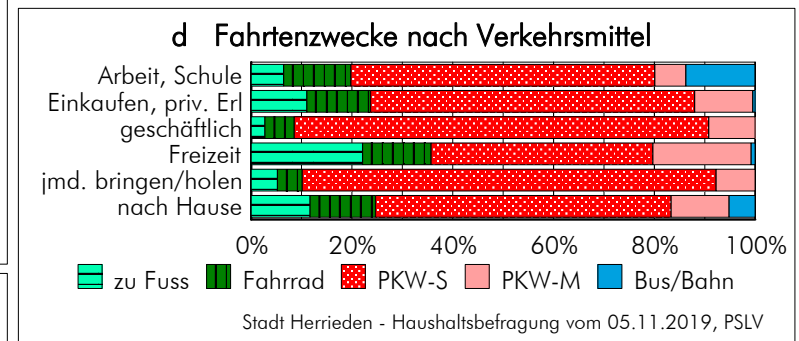
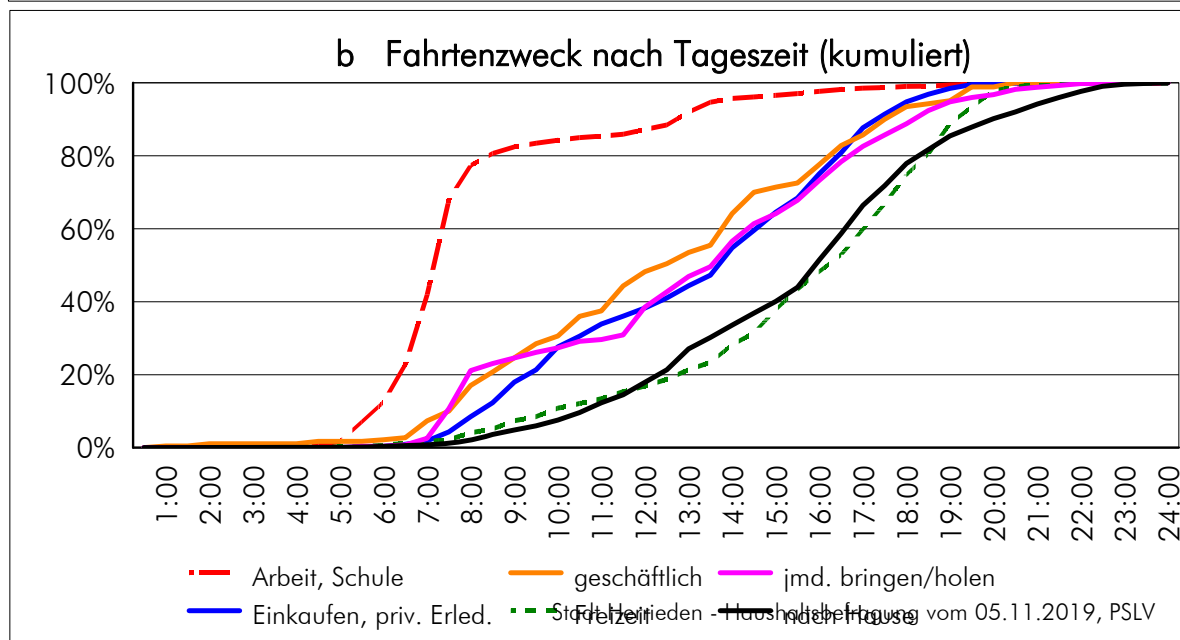
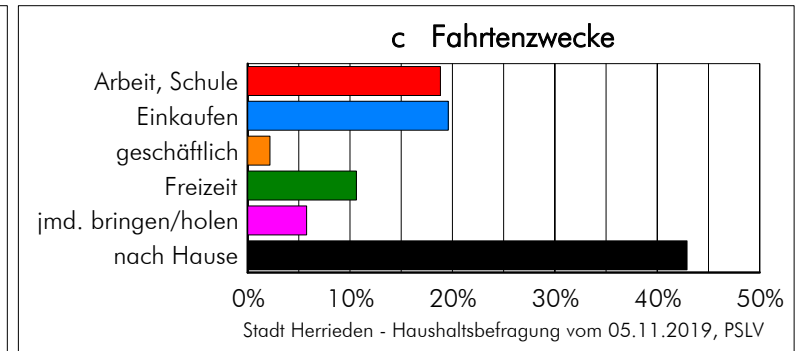
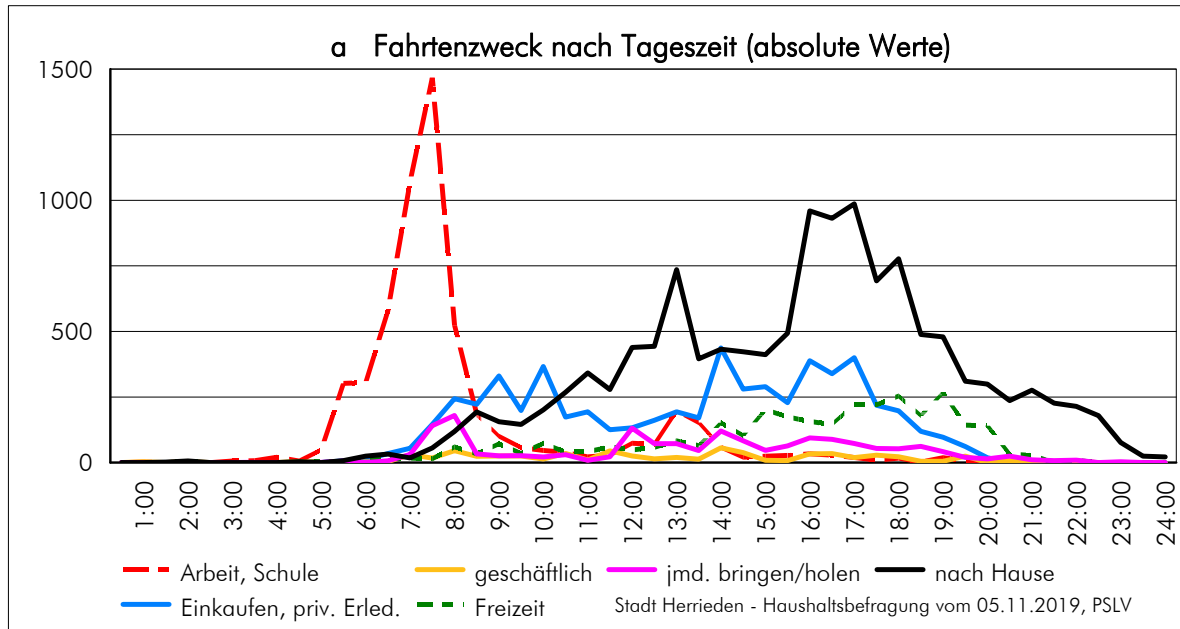
Zahlen in Kfz/24 Std.
geringe Rundungsdifferenzen möglich

Das genutzte Verkehrsmittel war nicht bei allen Wegangaben notiert.

28 Haushaltsbefragung - Verkehrsmittelwahl -

Grundlage: Haushaltsbefragung vom 05.11.2019

	zu Fuß	Fahrrad	PKW-Selbstf.	PKW-Mitf.	Bus/Bahn	alle
BV Herrieden	2.297	2.746	4.589	721	7	10.361
ZQV Herrieden	24	90	4.710	932	425	6.181
außerhalb	58	0	508	74	199	840
BV OT-OT	92	104	594	121	17	929
BV OT	555	219	267	79	4	1.122
ZQV Herrieden/OT	426	561	4.221	862	546	6.617
ZQV OT	11	142	4.086	668	313	5.220
gesamt	3.462	3.862	18.975	3.458	1.512	31.269

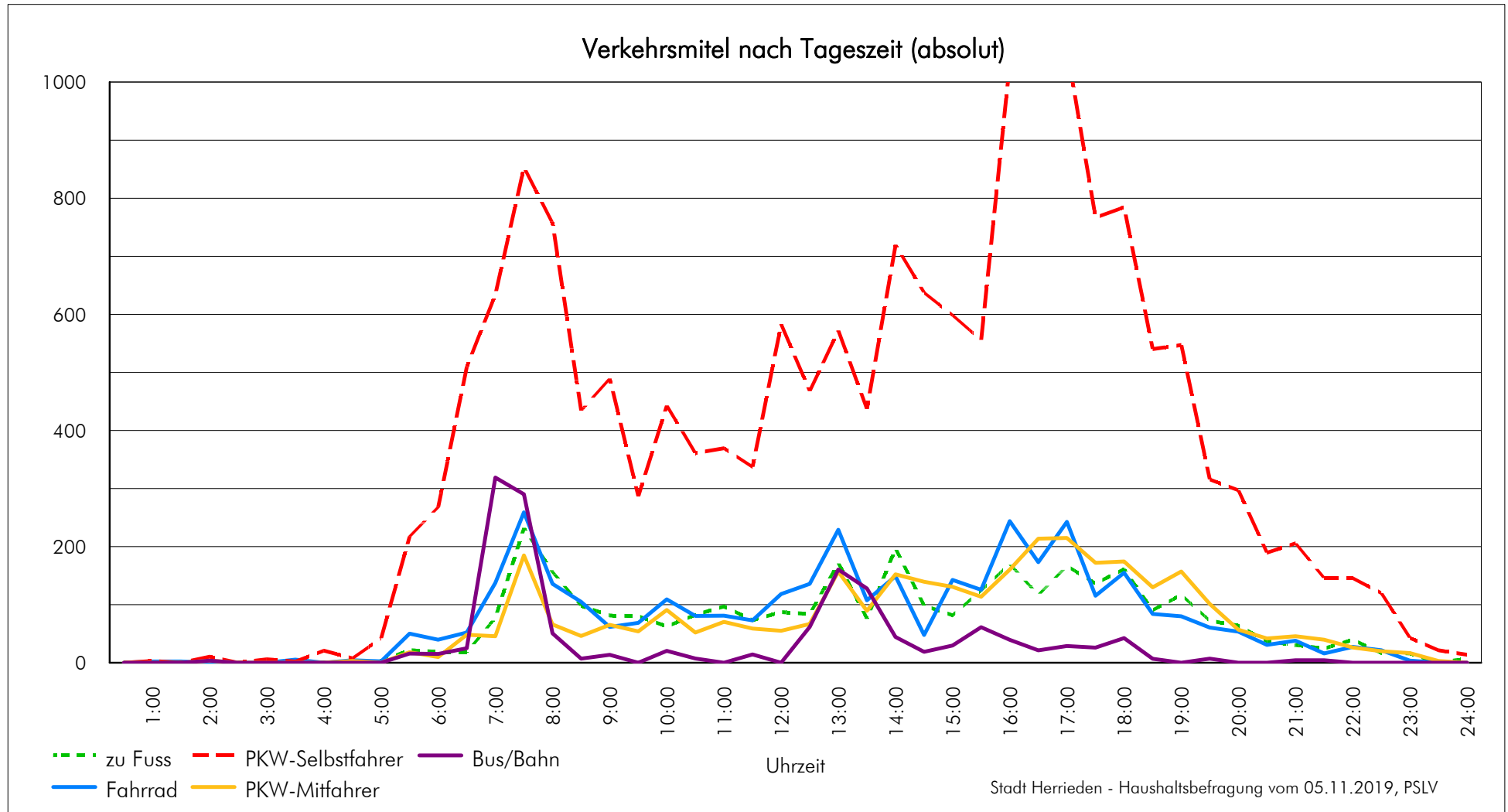


Fahrtenzweck	Verkehrsmittel					GESAMT
	zu Fuss	Fahrrad	PKW-S	PKW-M	Bus/Bahn	
Arbeit, Schule	373	767	3.468	356	789	5.753
Einkaufen, priv. Erled.	667	762	3.875	694	28	6.026
geschäftlich	19	39	554	62	0	674
Freizeit	721	443	1.436	635	26	3.262
jmd. bringen/holen	93	88	1.464	138	0	1.783
nach Hause	1.540	1.708	7.711	1.510	679	13.148
GESAMT	3.413	3.807	18.508	3.395	1.522	30.645

nicht bei allen Wegangaben war der Fahrtzweck vermerkt
 PKW-S = Selbstfahrer
 PKW-M = Mitfahrer

29 Haushaltsbefragung - Fahrtenzwecke -

Grundlage: Haushaltsbefragung vom 05.11.2019



**30 Haushaltsbefragung
- tageszeitliche Verteilung
und Verkehrsmittelwahl -**

Grundlage: Haushaltsbefragung
vom 05.11.2019